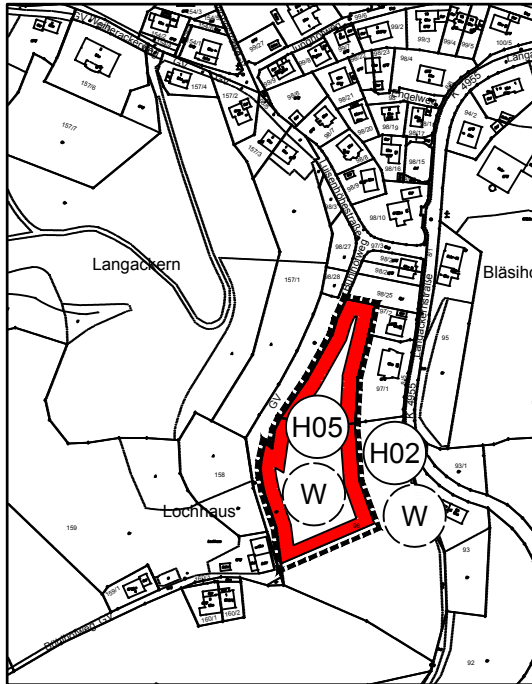
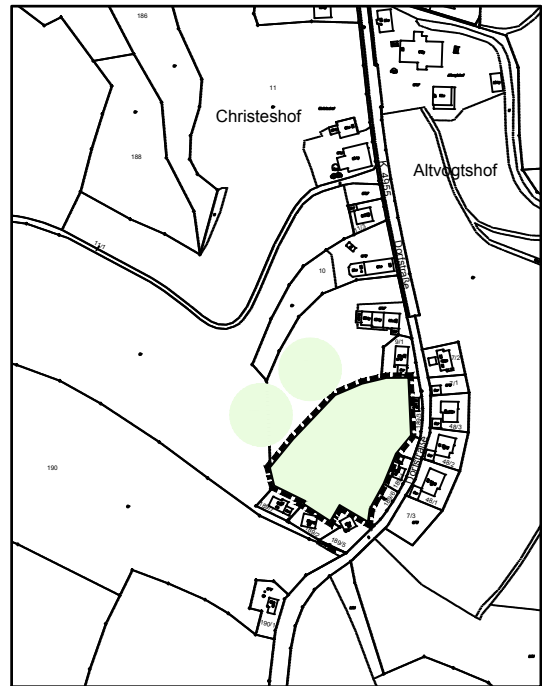


Änderungsbereich 1

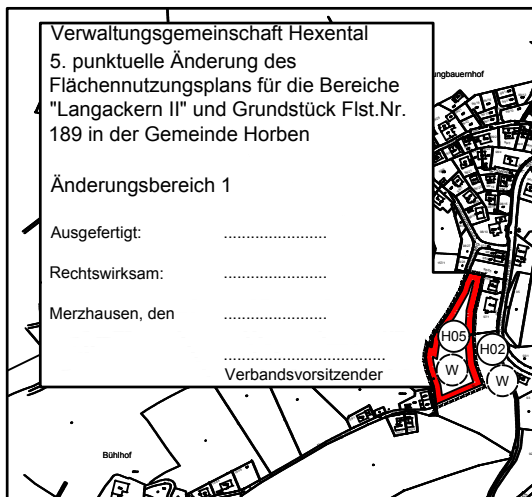


M. 1 / 5000

Änderungsbereich 2

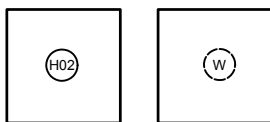


M. 1 / 5000

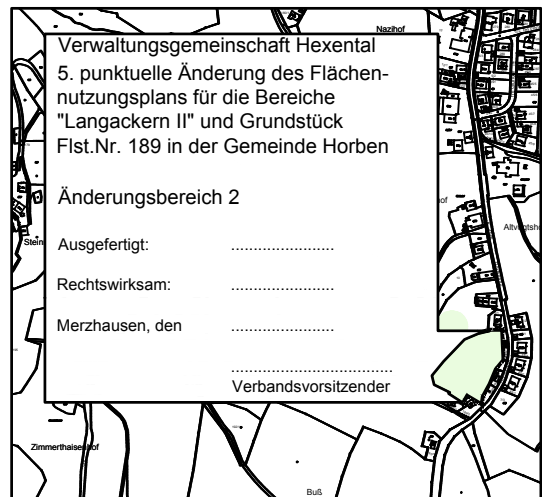
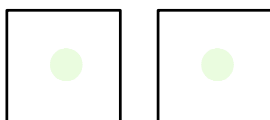


M. 1 / 10000, Originalmaßstab des wirksamen Flächennutzungsplans

Ausschnitt zur neuen Bezeichnungen "H02" und "W" der geplanten Wohnfläche östlich vom Änderungsbereich 1 (M. 1 / 10000)



Ausschnitt zur Überdeckung der ehemaligen Bezeichnungen "H04" und "W" nordwestlich vom Änderungsbereich 2 (M. 1 / 10000)



M. 1 / 10000, Originalmaßstab des wirksamen Flächennutzungsplans

Verwaltungsgemeinschaft Hexental 5. punktuelle Änderung des Flächennutzungsplans

Deckblatt für die Bereiche "Langackern II" und Grundstück Flst.Nr. 189 in der Gemeinde Horben

Plandatum: 07.04.2020
Bearbeiter: Sch / Rein
Projekt-Nr: S-19-196

M. 1 / 5000
M. 1 / 10000

20-04-07 Deckblattänderung 5. FNPÄ (20-05-28).dwg

fsp.stadtplanung



Fahle Stadtplaner Partnerschaft mbB
Schwabentorring 12, 79098 Freiburg
Fon 0761/36875-0, www.fsp-stadtplanung.de